

# PROJETO COMPLETO

FOLHA ÚNICA

RECAPE CONCRETAGEM E REVITALIZAÇÃO DO ACESSO AO CENTRO DE EVENTOS (RECINTO MÁRIO ZAPPAROLLI) EM POMPEIA-SP

PROPRIETÁRIO:


**PREFEITURA MUNICIPAL DE POMPEIA-SP**

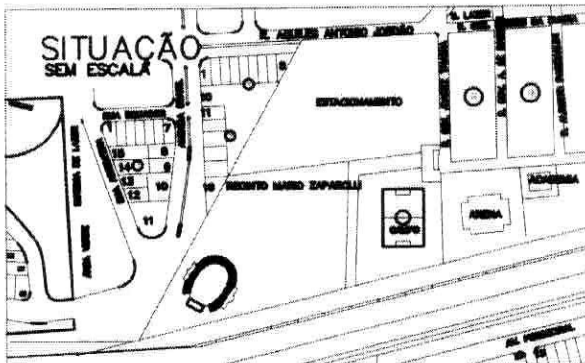
ESCALAS INDICADAS

FOLHA: 5/5

## ÁREAS:

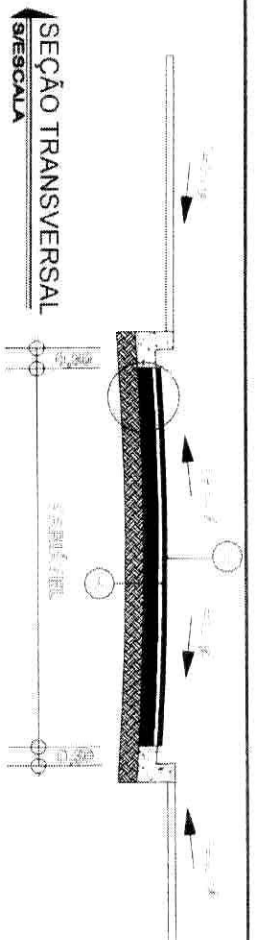
RECAPE	CONCRETO
525,35m <sup>2</sup>	
71,30m <sup>2</sup>	
4,10m <sup>2</sup>	459,00m <sup>2</sup>
492,75m <sup>2</sup>	
3,27m <sup>2</sup>	
2,74m <sup>2</sup>	
<u>1099,51m<sup>2</sup></u>	

  
ISABEL CRISTINA ENCOPE JANUARIO  
PREFEITA MUNICIPAL

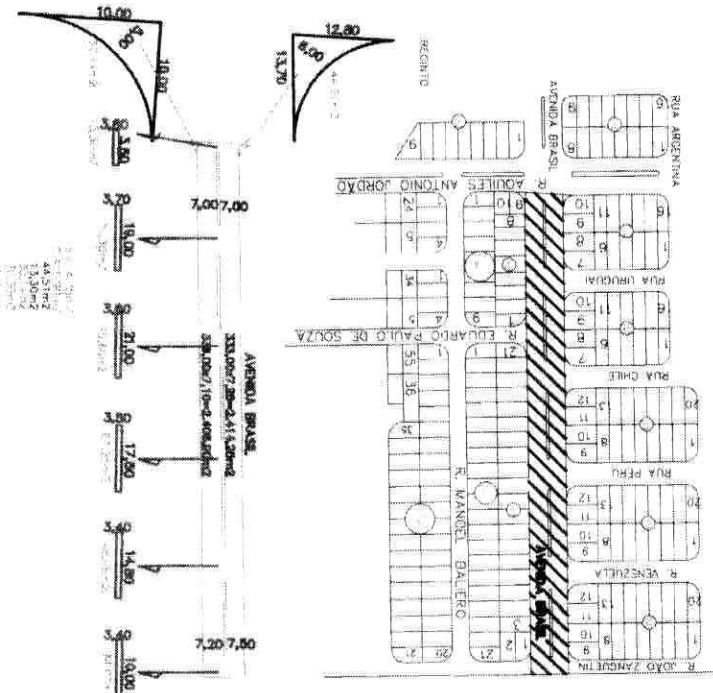
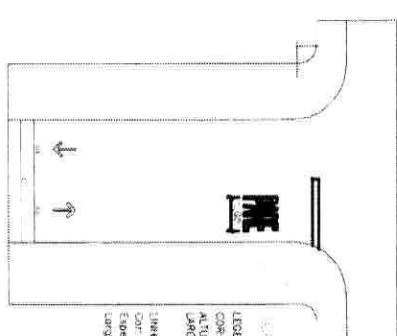



  
PAULO HEINRIQUE MARINHO PRIOCLO  
Eng. CIVIL CREA 5050755/05

## ANOTAÇÕES:



CONDIÇÕES		ESPECIFICAÇÃO		DIMENSÃO	
CA	CAMADA ASFÁLTICA EXISTENTE	CBRUG	COMPACTADO	H= 3,00m	
005	PINTURA ASFÁLTICA (VERMELHA/AMARELO)	ASF	CLUIDO CUBA MÉDIA BR/20 TEXA	H= 1,80m	



**SEÇÃO TRANSVERSAL**

**SEM ESCALA**

CAMADA ASFÁLTICA EXISTENTE  
 CAMADA ASFÁLTICA COMPACTADA  
 SUB-GRANDE EXISTENTE

SEMI-GRANDE EXISTENTE

SEMI-GRANDE EXISTENTE

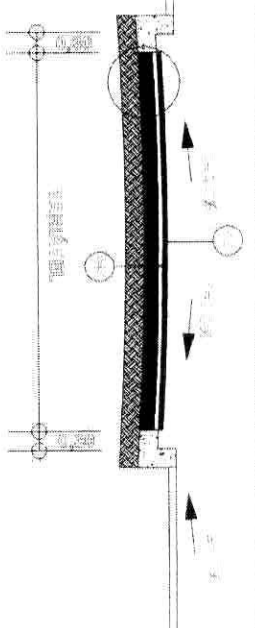
DEPARTAMENTO ASFÁLTICO DE VIAS URBANAS  
 PREFEITURA MUNICIPAL DE POMERLE  
 AVENIDA BRASIL

1/5  
 SEM ESCALA

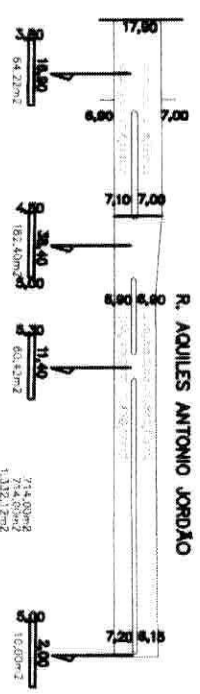
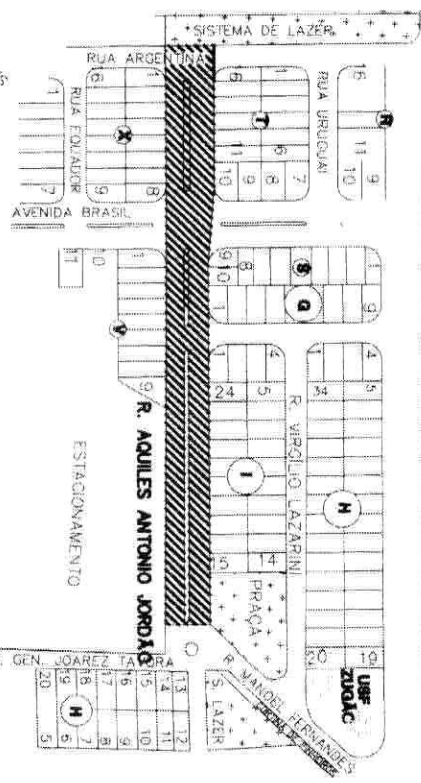

DETALHAMENTO DA VIA

*[Handwritten signatures]*

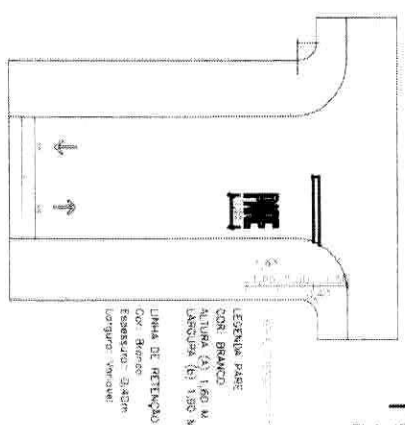
# SEÇÃO TRANSVERSAL



COORDENADA	ESPESURAGEM	CAMADA(S)
0+00	0,10	1-100cm
0+10	0,10	1-100cm
0+20	0,10	1-100cm
0+30	0,10	1-100cm
0+40	0,10	1-100cm
0+50	0,10	1-100cm
0+60	0,10	1-100cm
0+70	0,10	1-100cm
0+80	0,10	1-100cm
0+90	0,10	1-100cm
1+00	0,10	1-100cm



Total R. Aquiles A. Jordão = 4,575,36m<sup>2</sup>



LEGENDA PAISE  
COR: BRANCO  
ALTURA (A) 1,60 M  
LARGURA (B) 1,30 M  
Linha de referência  
Cor: Branco  
Espessura: 24cm  
Largura: 10cm

## RECARPAMENTO ASFÁLTICO DE VIAS URBANAS

SECRETARIA DE OBRAS  
PREFEITURA MUNICIPAL DE POMPEIA

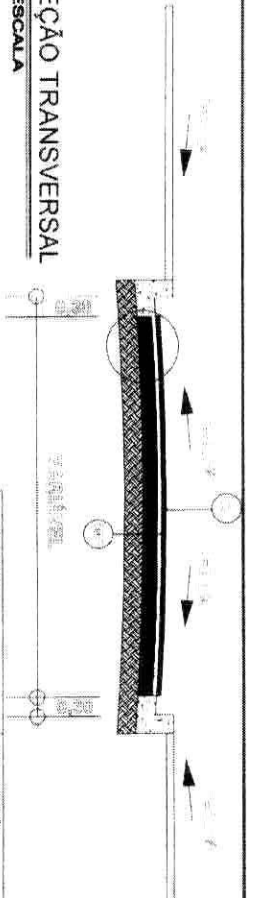
DIVERSAS RUAS DO MUNICÍPIO

## DETALHAMENTO DA VIA

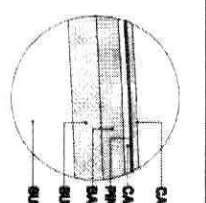
Projeto de Engenharia Civil  
Projeto de Engenharia Civil  
Projeto de Engenharia Civil

RUA AQUILES ANTONIO JORDÃO DA RUA MANOEL FERNANDES  
ATE RUA ARGENTINA  
Total R. Aquiles A. Jordão = 4,575,36m<sup>2</sup>

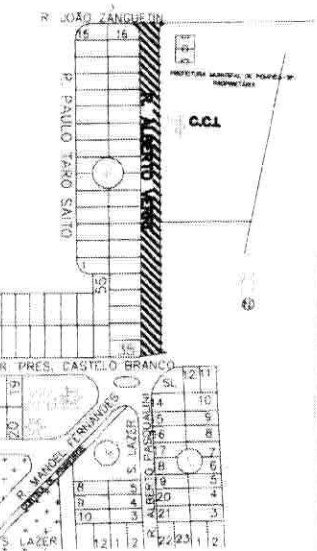

**SEÇÃO TRANSVERSAL**  
**S/ESCALA**



CLASSO	USOS	ESPECIFICAÇÃO	PREÇO UNITÁRIO	QUANTIDADE	VALOR TOTAL
1	CAMADA ASFÁLTICA EM 20/30	ESPECIFICAÇÃO	R\$ 12,00	1.000	R\$ 12.000,00
2	PINTURA ASFÁLTICA EM 20/30	ESPECIFICAÇÃO	R\$ 1,00	1.000	R\$ 1.000,00
3	ASPH. DISTRIB. EM 20/30	ESPECIFICAÇÃO	R\$ 1,00	1.000	R\$ 1.000,00
4	BASE EXISTENTE	ESPECIFICAÇÃO	R\$ 1,00	1.000	R\$ 1.000,00
5	SUB-BASE EXISTENTE	ESPECIFICAÇÃO	R\$ 1,00	1.000	R\$ 1.000,00
6	DEB. REGULARIZADO EXISTENTE	ESPECIFICAÇÃO	R\$ 1,00	1.000	R\$ 1.000,00




**CAMADA ASFÁLTICA (CURA CLASSE 7º EDP - 4,5cm COMPACTADA)**  
**CAMADA ASFÁLTICA EXISTENTE**  
**PINTURA ASFÁLTICA EM 20/30**  
**BASE EXISTENTE**  
**SUB-BASE EXISTENTE**  
**DEB. REGULARIZADO EXISTENTE**



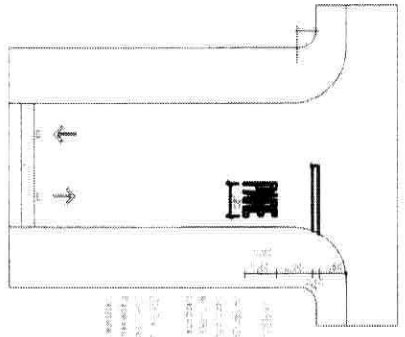
R. JOÃO ZANGUETIN

R. ALBERTO VERRI

R. PRES. CASTELO BRANCO



**SINALIZAÇÃO HORIZONTAL**  
**ESCALA 1:1000**



**SINALIZAÇÃO HORIZONTAL**  
**ESCALA 1:1000**



**RECAPAMENTO ASFÁLTICO DE VIAS URBANAS**

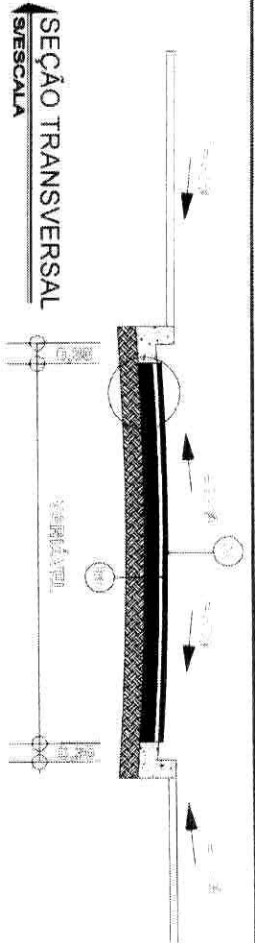
**PREFEITURA MUNICIPAL DE POMPEIA**

**DIVERSAS RUAS DO MUNICÍPIO**

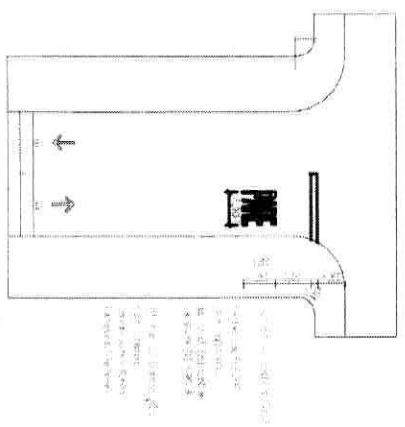
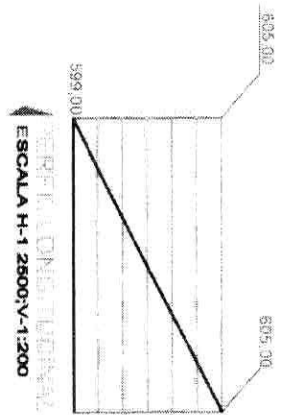
**DETALHAMENTO DA VIA**

**SEM ESCALA**

*Handwritten signatures and stamps.*



CONDIÇÃO	SERVIÇOS	ESPECIFICAÇÃO	QUANTIDADE
CM	CAIXARIA ASFÁLTICA EM DEBIDO	CBUD - COMPACTADO	44,100m <sup>2</sup>
MP	PINTURA ASFÁLTICA (HERMETIZADORA)	ASF - DETALHO CURVA MEDIANERA 2L TÁXIA	1,91m <sup>2</sup>



1. O plano de alinhamento da via deve ser traçado de acordo com o projeto de urbanização e o plano de alinhamento da via existente.

2. O plano de alinhamento da via deve ser traçado de acordo com o projeto de urbanização e o plano de alinhamento da via existente.

3. O plano de alinhamento da via deve ser traçado de acordo com o projeto de urbanização e o plano de alinhamento da via existente.

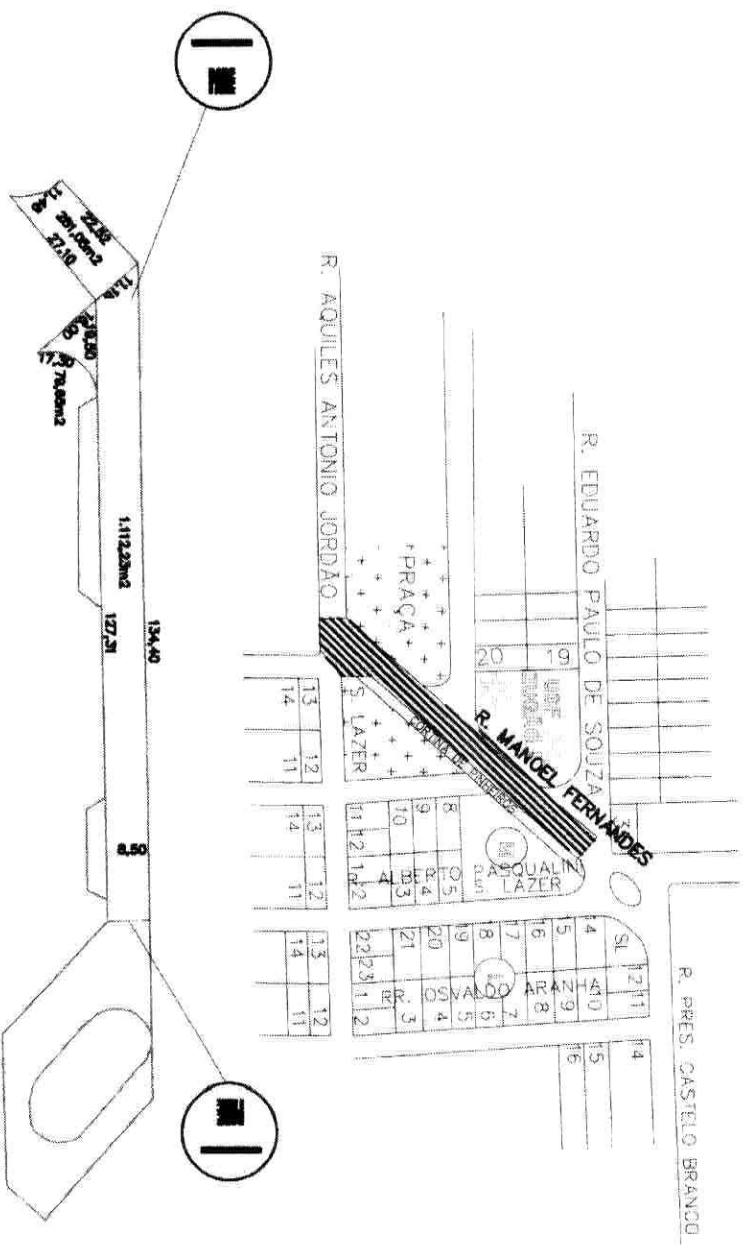
CAIXARIA ASFÁLTICA (GRUPO CLASSE C' E D) - 40mm COMPACTADA

CAMADA ASFÁLTICA EXISTENTE

PINTURA ASFÁLTICA-HERMETIZADORA LIQUIDA

BASE EXISTENTE

CEMENTO REGULARIZADO EXISTENTE



**RESERVAÇÃO DE VIAS URBANAS**

**PREFEITURA MUNICIPAL DE POMPEIA**

**RUA MANOEL FERNANDES**

4/5

SEM ESCALA

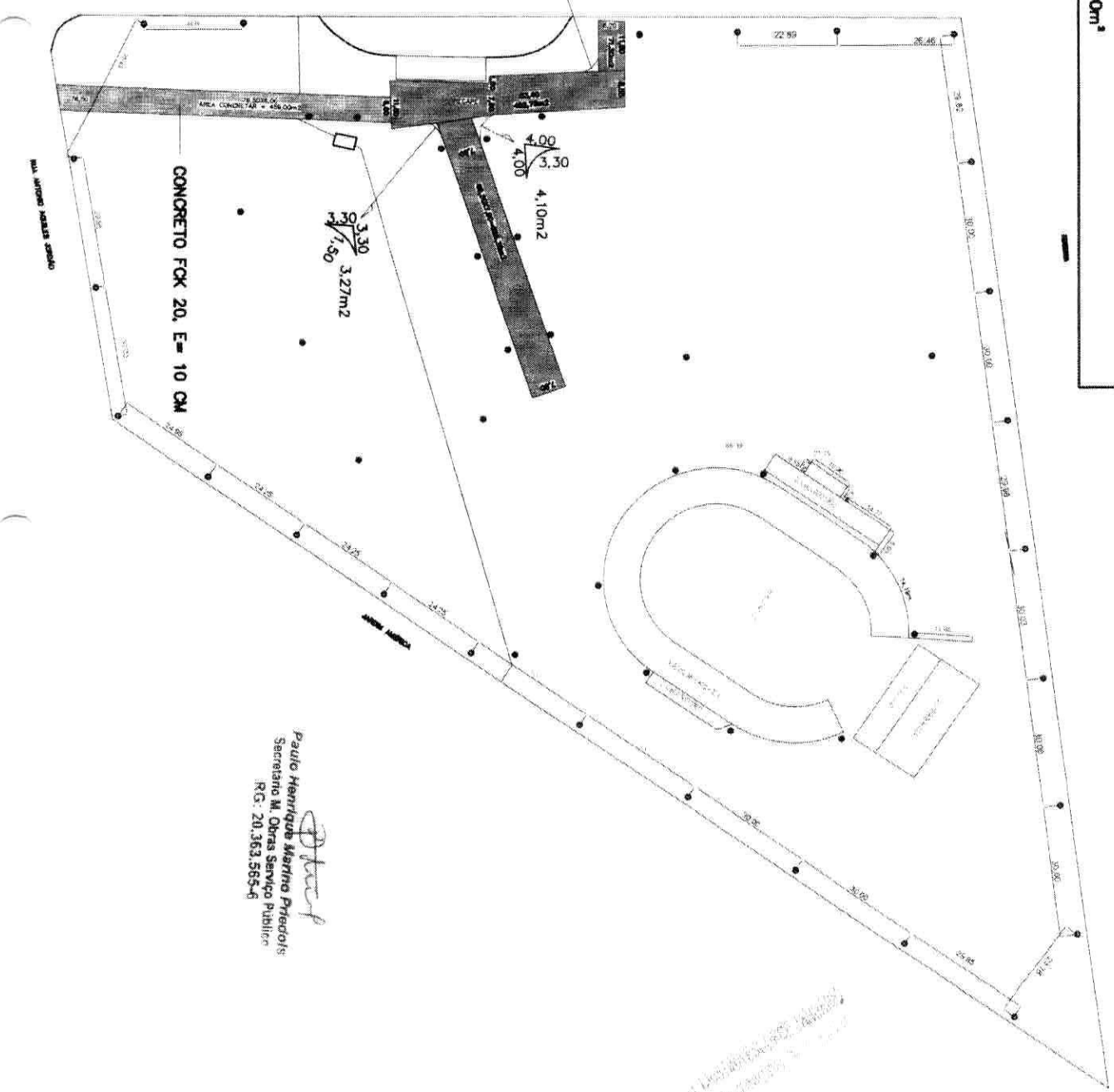
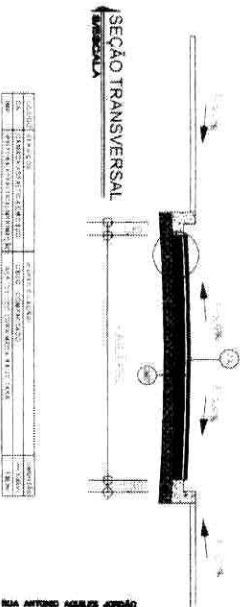
DETALHAMENTO DA VIA

*[Signature]*

*[Signature]*

- MUROS EM TODO O PERIMETRO DO TERRENO: (COMPRIMENTO: 797,37m X ALTURA: 2,00M)
- POSTES EXISTENTES
- POSTES A EXECUTAR = 24UN.
- AREA RECAPE ASFALTICO: 574,16m<sup>2</sup>
- AREA PAVIMENTAÇÃO CONCRETO NOVA: 1.179,00m<sup>2</sup>


**RECAPEAMENTO ASFALTICO**



  
 Paulo Henrique Martins Pinedo  
 Secretário M. Obras Serviço Público  
 RG: 20.363.554-6

11/2023  
 11/2023

PONTO	RUMO	METROS
13.171.416m2 OU 1.3171 hectares		
A	B 89°10'SW	80,00
B	H 41°44'06" SW	283,20
H	G 97°34'10" SW	40,00
G	A 48°38'35" NE	324,00



AREA TOTAL  
13.171.416m2 OU 1.3171 hectares

PROF. CARLOS ROBERTO DE SOUZA  
RUA S. JOSE, 100 - JARDIM ANTONIO

**PROJETO COMPLETO** FOLHA ÚNICA

OBRA:  
LEVANTAMENTO PLANIMÉTRICO  
MATRÍCULA 5.034  
POMPEIA - SP

PROPRIETÁRIA: FÁBIO DEFRANCO M. MOURA, LT. - CNPJ: 04.411.414/0001-08  
CNPJ: 44.483.144/0001-08

Local: BARRIO JK

ÁREAS TOTAL

13.171.416m2 OU 1.3171 hectares

Elaboração em escala

*[Signature]*  
PROF. CARLOS ROBERTO DE SOUZA  
RUA S. JOSE, 100 - JARDIM ANTONIO  
CNPJ: 44.483.144/0001-08

*[Signature]*  
TÉCNICO RESPONSÁVEL PELA ELABORAÇÃO  
EMISSÃO IMPRESSA EM NOME DO SERVIÇO PÚBLICO

DATA: 13/03/2019

ART